

報道資料

令和3年10月13日

奈良県 県土マネジメント部 道路建設課
主幹 大西 豊
Tel (0742)27-7498 (内線4146)
奈良県 県土マネジメント部 奈良土木事務所
主幹 川端 伸幸
Tel (0742)23-8032 (内線60)

主要地方道奈良笠置線（須川工区）の部分供用

1. 概要

令和3年10月15日に主要地方道奈良笠置線（須川工区）が部分供用となります。

主要地方道奈良笠置線（須川工区）は、興東小学校への通学路に指定されていますが、歩道がなく、歩行者の安全確保が不十分な状況でした。また、幅員が狭隘で乗用車の対向が困難であり、車両の通行に支障をきたしていました。

本工区を整備することにより、狭隘区間を解消し、通行の安全確保と、交通の円滑化に寄与します。

2. 供用日

- ・令和3年10月15日（金）

3. 今回供用する区間

- ・主要地方道奈良笠置線（須川工区）

区間: 奈良市須川町

供用延長: L=161m

標準幅員: W=10.00m



主要地方道奈良笠置線

須川工区

令和3年10月15日に主要地方道奈良笠置線(須川工区)が部分供用となります。
 主要地方道奈良笠置線(須川工区)は、興東小学校への通学路に指定されていますが、歩道がなく、歩行者の安全確保が不十分な状況でした。また、幅員が狭隘で乗用車の対向が困難であり、車両の通行に支障をきたしていました。
 本工区を整備することにより、狭隘区間を解消し、通行の安全確保と、交通の円滑化に寄与します。

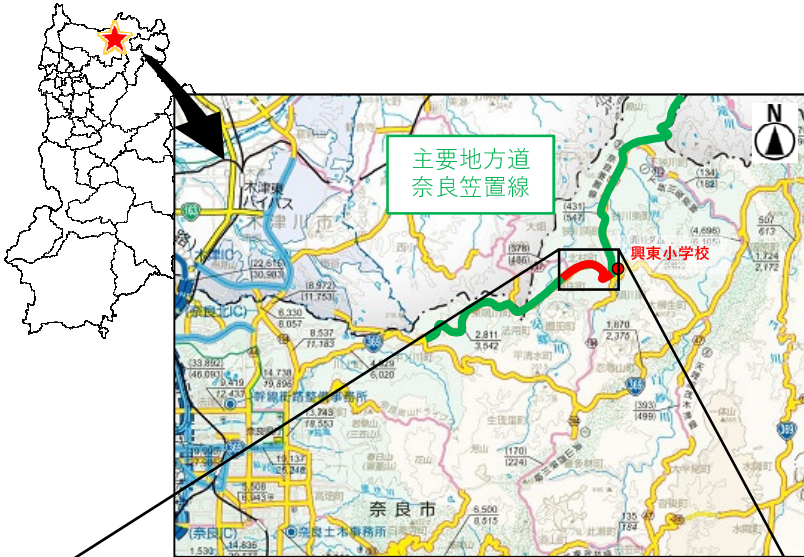
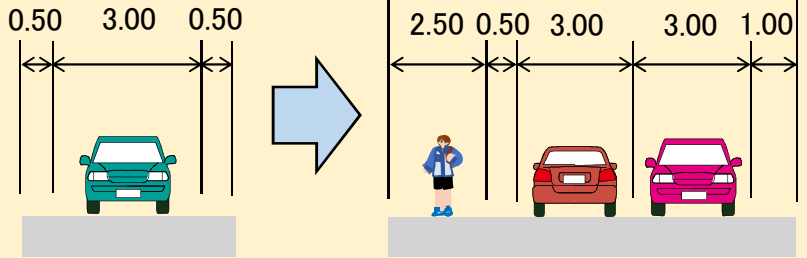
開 通 日: 令和3年10月15日

開 通 区 間: 奈良市須川町

延 長: L=161m

標準幅員: W=10.00m

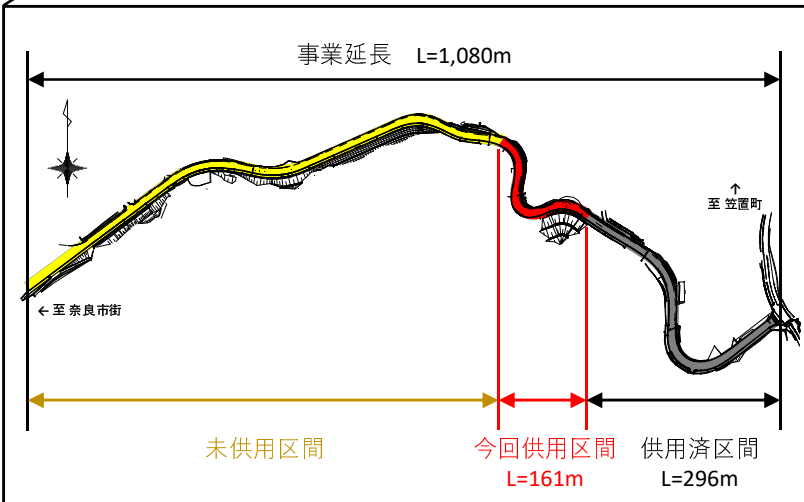
◆標準断面図



「国土地理院発行10万分1地形図を複製」



整備前



整備後